

### Canales y frecuencias repetidores VHF


Canal	Entrada	Salida
R0	145.000	145.600
R1	145.025	145.625
R2	145.050	145.650
R3	145.075	145.675
R4	145.100	145.700
R5	145.125	145.725
R6	145.150	145.750
R7	145.175	145.775













**REPETIDORES DISTRITO 1**

Indicativo	Ubicación	Coordenadas	Locator	Altitud	Canal	Titular
 EA1A	Cabeza de Manzaneda, Pbla. de Tribes (Orense)	42º 15' N 07º 17' O	IN62IF	1.780	R6	URE Orense
 EA1B	Vigo (Pontevedra)	42º 10' N 08º 44' O	IN52PD	524	R5	URE Vigo
 EA1C	Sierra de la Demanda, Valmala (Burgos)	42º 15' N 03º 14' O	IN82JG	2.100	R1	URE Burgos
 EA1D	Monte El Naranco, Oviedo (Asturias)	43º 23' N 05º 52' O	IN73BJ	619	R2	URE Asturias
 EA1E	Cuito Negro, Pajares (Asturias)	42º 57' N 05º 47' O	IN72CW	1.853	R5	URE Asturias
 EA1F	Macizo del Suevo (Asturias)	43º 25' N 05º 13' O	IN73JJ	1.020	R6	URE Asturias
 EA1G	Sierra del Candá, Forcarey (Pontevedra)	42º 36' N 08º 15' O	IN52VO	1.017	R0	Rias Baixas
 EA1H	Peña Feixa, Monfero (La Coruña)	43º 35' N 07º 47' O	IN63CO	687	R1	URE La Coruña
 EA1I	Monte Camperona, Sotillos Sabero (León)	42º 50' N 05º 10' O	IN72KU	1.600	R3	R.C. León
 EA1J	Casco urbano de Segovia	40º 57' N 04º 07' O	IN70WW	1068	R6	URE Segovia
 EA1K	Monte Ibio, Herrera de Ibio (Cantabria)	43º 17' N 04º 07' O	IN73WG	794	R3	URE Cantabria
 EA1L	Monte Yerga, Gravalos (La Rioja)	42º 08' N 01º 58' O	IN92AD	1.101	R6	URE La Rioja
 EA1M	Monte Arteixo, Arteixo (La Coruña)	43º 20' N 08º 28' O	IN53SI	242	R7	R.C. Azor
 EA1N	Monte Cerroyera, Viguera (La Rioja)	42º 16' N 02º 32' O	IN82RG	1.406	R5	URE La Rioja
 EA1O	Monte Xistral, Muras(Lugo)	43º 27' N 07º 35' O	IN63FK	1.030	R5	URE Terracha
 EA1P	Monte Arroyo, Zaratan (Valladolid)	41º 40' N 04º 48' O	IN71OP	800	R5	Asoc. Radioaf. Vallisoletana
 EA1Q	Pico Oribio, Sta. Mariña (Lugo)	42º 43' N 07º 13' O	IN62JR	1.447	R4	R.C. Lugo





	EA1R	Alto Parafita, Sierra de Tineo (Asturias)	43° 22' N 06° 23' O	IN63TI	1.046	R7	URE Asturias
	EA1S	Costa Vella, Ferreira (Lugo)	43° 35' N 07° 25' O	IN63GO	588	R0	R.C. Costa Lugo
	EA1T	Estación Autobuses, Santiago (La Coruña)	42° 53' N 08° 32' O	IN52RV	290	R2	R.C. SAR Santiago
	EA1U	Sierra Paramera (Avila)	40° 30' N 04° 46' O	IN70OM	1.850	R4	Club Rad. Abulenses
	EA1V	Peña de Francia, El Cabaco (Salamanca)	40° 30' N 06° 10' O	IN60VM	1.723	R7	URE Salamanca
	EA1W	Costa do Páramo, Páramo (Lugo)	42° 28' N 07° 29' O	IN62GL	881	R3	URE Valle Sarria
	EA1X	Otero de Bodas, (Zamora)	41° 56' N 06° 09' O	IN61WW	997	R0	URE Zamora
	EA1Y	Pico Tres Mares, Alto Campoo (Cantabria)	43° 01' N 04° 24' O	IN73TA	2.175	R4	R.C. Radioaf. Montañeses
	EA1Z	Casa del Monte, Villalobón (Palencia)	42° 01' N 04° 28' O	IN72SA	873	R7	Asoc. Radioaf. Palentina
	EB1A	Alto Guriezo, Ampuero (Cantabria)	43° 21' N 03° 22' O	IN83HI	548	R5	R.C. Radioaf. Montañeses
	EB1B	Casco urbano de Santander	43° 29' N 03° 47' O	IN83CL	50	R2	R.C. Radioaf. Montañeses
	EB1C	Monte El Morredero, Castrillo Cabrera (León)	42° 24' N 06° 31' O	IN62RJ	2.000	R1	URE El Bierzo
	EB1D	Alto de Oncala (Soria)	41° 57' N 02° 19' O	IN81UW	1.545	R0	URE Soria
	EB1E	Monte Aloya, Tuy (Pontevedra)	42° 5' N 08° 41' O	IN52PC	621	R3	URE Baixo Miño
	EB1F	Sabadelle (Ourense)	42° 21' N 07° 48' O	IN62CI	400	R7	URE Ourense
	EB1G	Casco urbano de Burgos	42° 21' N 03° 41' O	IN82DI	910	R2	Rad. de Burgos








#### REPETIDORES DISTRITO 2

Indicativo	Ubicación	Coordenadas	Locator	Altitud	Canal	Titular	
	EA2A	Monte Andatza, Usúrbil (Guipúzcoa)	43° 14' N 02° 04' O	IN83XF	564	R1	URE San Sebastian











	EA2B	Pico S. Caprasio, Sierra de Alcubierre (Zaragoza)	41° 43' N 00° 53' O	IN91NR	812	R4	URE Zaragoza
	EA2C	Monte del Frasno, Calatayud (Zaragoza)	41° 22' N 01° 30' O	IN91GI	1.411	R1	URE Zaragoza
	EA2D	Monte Javalambre, Puebla Valverde (Teruel)	40° 05' N 01° 01' O	IN90LC	2.020	R0	URE Teruel
	EA2E	Casco urbano de Vitoria	42° 51' N 02° 40' O	IN82QU	540	R2	URE Vitoria
	EA2F	Monte Urdingain (Alava)	42° 48' N 02° 31' O	IN82RX	998	R7	URE Vitoria
	EA2G	Monte Oiz, Berriz (Vizcaya)	43° 13' N 02° 35' O	IN83RF	1.020	R0	URE Vizcaya
	EA2I	Monte La Garbea, Zalla (Vizcaya)	43° 12' N 03° 12' O	IN83JE	719	R6	URE Vizcaya
	EA2J	Monte Bitarracho, Baracaldo (Vizcaya)	43° 16' N 03° 01' O	IN83LG	490	R3	R.C. Gorbea
	EA2K	Cerro la Collada, Loarre (Huesca)	42° 21' N 00° 37' O	IN92QI	1.490	R5	URE Huesca
	EA2L	Casco urbano (Hospital M. Servet), Zaragoza	41° 38' N 00° 53' O	IN91NP	229	R2	URE Zaragoza
	EA2M	Partida la Ventosa (Fraga - Huesca)	41° 31' N 00° 22' E	JN01EM	250	R0	URE Valle Cinca
	EA2N	Higa de Monreal (Navarra)	42° 41' N 01° 31' O	IN92FQ	1.287	R3	URE Navarra





### REPETIDORES DISTRITO 3

Indicativo	Ubicación	Coordenadas	Locator	Altitud	Canal	Titular	
	EA3A	Monte Caro, Sierra Montenegro (Tarragona)	40° 47' N 00° 21' E	JN00ES	1.422	R6	URE Baix Ebre
	EA3B	Montseny (Barcelona)	41° 46' N 02° 33' E	JN11GS	1.712	R0	URE Cataluña
	EA3C	Tibidabo, Barcelona	41° 25' N 02° 07' E	JN11BJ	512	R2	URE Barcelona
	EA3D	Monte Far (Girona)	42° 01' N 02° 32' E	JN12GA	1.123	R3	URE Gironés
	EA3E	La Mina d'En Negrín, La Vajol (Girona)	42° 24' N 02° 48' E	JN12JJ	550	R4	URE Alt Empordá










	EA3F	Sierra Santa Magdalena (Girona)	42° 09' N 02° 22' E	JN12ED	1.595	R1	URE La Garrotxa
	EA3G	Serra Sala, S.Mateu Bagés (Barcelona)	41° 49' N 01° 42' E	JN01UT	730	R5	URE Bagés
	EA3H	Creu de la Torregassa (Lleida)	41° 58' N 01° 28' E	JN01RX	911	R4	Asoc.Radioaf.Solsonés
	EA3I	Romanyá de la Selva (Girona)	41° 51' N 03° 03' E	JN11MU	260	R6	URE Baix Empordá
	EA3J Subtono 77.0	Tuc de Viella (Lleida)	42° 38' N 00° 45' E	JN02IP	2.606	R3	URE Valle Arán
	EA3K	Sierra de Montsec, S.Esteban Sarga (Lleida)	42° 02' N 00° 46' E	JN02JA	1.639	R7	R.C. Lleida
	EA3L	Casco urbano Lleida	41° 37' N 00° 37' E	JN01HO	200	R2	R.C. Lleida

#### REPETIDORES DISTRITO 4

Indicativo	Ubicación	Coordenadas	Locator	Altitud	Canal	Titular	
	EA4A	Casco urbano, Madrid	40° 23' N 03° 46' O	IN80CJ	670	R2	URE Madrid
	EA4B	Sierra La Calderina, Urda (Toledo)	39° 19' N 03° 48' O	IM89CH	1.208	R7	URE Castilla-La Mancha
	EA4C	Carralavilla, Cifuentes (Guadalajara)	40° 48' N 02° 35' O	IN80RT	1.100	R5	URE Cifuentes
	EA4E	Cerro de Navalespino, Sta. M <sup>a</sup> de la Alameda (Madrid)	40° 36' N 04° 18' O	IN70UO	1.469	R0	URE Alcorcón
	EA4F	Monte Cruces, Real de S. Vicente (Toledo)	40° 09' N 04° 45' O	IN70OD	1.300	R1	URE Talavera
	EA4G	Alto de los Leones, Guadarrama (Madrid)	40° 42' N 04° 09' O	IN70WQ	1.511	R3	URE Sierra de Guadarrama
	EA4H	Monte Santa Bárbara, Plasencia (Cáceres)	40° 01' N 06° 04' O	IN60XA	680	R3	URE Plasencia
	EA4I	Pico de la Cruz, Puebla Almenara (Cuenca)	39° 46' N 02° 50' O	IM89NS	1.054	R1	URE Cuenca
	EA4J	Sierra de Montánchez (Cáceres)	39° 13' N 06° 07' O	IM69WF	988	R5	URE Cáceres
	EA4K	Cerro de los Palos, Toledo	39° 50' N 04° 03' O	IM79XU	620	R5	URE Toledo






	EA4L	Sierra de Mestanza, Hinojosa Calatrava (C. Real)	38° 37' N 04° 07' O	IM78WO	1.021	R6	R.C. Puertollano
	EA4M	Pico Repica, Orellana de la Sierra (Badajoz)	39° 02' N 05° 27' O	IM79GA	698	R7	URE Extremadura
	EA4N	Pico Peña Utrera, Salvatierra (Badajoz)	38° 29' N 06° 42' O	IM68PL	813	R1	URE Badajoz
	EA4Q	Cerro S. Cristóbal, Cuenca	40° 05' N 02° 07' O	IN80WC	1.183	R6	URE Cuenca

#### REPETIDORES DISTRITO 5

Indicativo	Ubicación	Coordenadas	Locator	Altitud	Canal	Titular	
	EA5A	Alto del Pino, Serra (Valencia)	39° 41' N 00° 23' O	IM99TQ	716	R1	URE Valencia
	EA5B	Monte Bartolo, Benicàssim (Castellón)	40° 05' N 00° 02' E	JN00AC	729	R4	URE Castellón
	EA5C	Monte La Cuta, Gandía (Valencia)	38° 59' N 00° 09' O	IM98WX	2	R2	Agrup. Radioaf. Gandía
	EA5D	Monte Calvario, Cartagena (Murcia)	37° 35' N 00° 58' O	IM97MO	244	R1	URE Cartagena
	EA5E	Sierra del Carrascal, Alcoy (Alicante)	38° 39' N 00° 32' O	IM98RP	1.352	R5	URE Alcoy
	EA5G	Castillo de Santa Bárbara, Alicante	38° 20' N 00° 29' O	IM98SI	166	R2	URE Alicante
	EA5J	Sierra Espuña, Totana (Murcia)	37° 51' N 01° 34' O	IM97FU	1.579	R0	URE Murcia
	EA5K	Sierra Malacara, Buñol (Valencia)	39° 25' N 00° 54' O	IM99NJ	1.118	R7	URE Oeste Valencia
	EA5M	Monte Chaparrales del Cid, Petrel (Alicante)	38° 27' N 00° 43' O	IM98PK	1.100	R4	URE Elda
	EA5N	Castillo Menor, Xàtiva (Valencia)	38° 59' N 00° 33' O	IM98RX	200	R6	URE Játiva
	EA5O	Peñas de San Pedro (Albacete)	38° 43' N 01° 35' O	IM98ER	1.259	R3	URE Albacete
	EA5S	Casco urbano de Denia (Alicante)	38° 51' N 00° 07' E	JM08BU	25	R6	R.C. Montgó

#### REPETIDORES DISTRITO 6

Indicativo	Ubicación	Coordenadas	Locator	Altitud	Canal	Titular
------------	-----------	-------------	---------	---------	-------	---------









	EA6A	Monte Toro, Menorca	39° 59' N 04° 07' E	JM29BX	364	R0	URE Menorca
	EA6B	Atalaya de San José , Ibiza	38° 54' N 01° 16' E	JM08PV	450	R3	URE Ibiza
	EA6D	Faro de Capdepera, Mallorca	39° 42' N 03° 28' E	JM19RQ	75	R7	URE Manacor
	EA6F	Castillo de Alaró , Mallorca	39° 44' N 02° 47' E	JM19JR	822	R5	URE Palma Mallorca
	EA6G	Ermita Sta. Lucía, Manacor, Mallorca	39° 21' N 03° 12' E	JM19OI	96	R2	URE Manacor

### REPETIDORES DISTRITO 7

Indicativo	Ubicación	Coordenadas	Locator	Altitud	Canal	Titular	
	EA7A	Cerro del Moro, Benalmádena (Málaga)	36° 36' N 04° 35' O	IM76QO	967	R4	URE Málaga
	EA7B	Cerro Nuevo Mundo, S. Alhamillo, Alhama de Almería	36° 52' N 02° 48' O	IM86OU	2.145	R5	URE Almería
	EA7C	Sierra de Cabra (Córdoba)	37° 29' N 04° 22' O	IM77TL	1.248	R0	URE Córdoba
	EA7D	Finca El Negrete Córdoba	37° 55' N 04° 49' O	IM77OV	510	R3	R.C. Córdoba
	EA7E	Pico Jabalcuz (Jaén)	37° 44' N 03° 50' O	IM87CR	1.614	R5	R.C.Sierra Magina
	EA7F	Casco urbano Sevilla	37° 24' N 05° 58' O	IM77AJ	10	R2	R.C. Sevilla
	EA7G	Pico Veleta, Sierra Nevada (Granada)	37° 03' N 03° 21' O	IM87HB	3.394	R1	URE Granada
	EA7H	Cerro del Carambolo (Sevilla)	36° 23' N 06° 35' O	IM67XJ	84	R4	R.C. Sevilla
	EA7I	Casco Urbano, Almería	36° 39' N 2° 26' O	IM67ST	45	R2	URE Almeria
	EA7J	Pico Almadén, Sierra Magina (Jaén)	37° 44' N 03° 31' O	IM87FR	2.020	R7	URE Jaén
	EA7M	Sierra Bermeja, Estepona (Málaga)	36° 29' N 05° 12' O	IM76JL	1.450	R6	URE Estepona
	EA7N	Tetica de Bacades (Almería)	37° 14' N 02° 27' O	IM87SF	2.080	R3	URE Cuenca Almanzora

	EA7O	Cerro S.Cristóbal, Almonaster R. (Huelva)	37° 53' N 06° 46' O	IM67OV	912	R3	URE Huelva
	EA7P	Sierra del Torcal (Málaga)	36° 57' N 04° 31' O	IM76RW	1.150	R5	R.C. Romeo Charlie Alfa
	EA7S	Cerro Jabalcón, Zújar (Granada)	37° 33' N 02° 49' O	IM87ON	1.480	R4	URE Baza

#### REPETIDORES DISTRITO 8

Indicativo	Ubicación	Coordenadas	Locator	Altitud	Canal	Titular	
	EA8B	Faro de la Isleta, Las Palmas G.C.	28° 10' N 15° 25' O	IL28HD	239	R7	URE Las Palmas
	EA8C	Pico de Gorra, Tejeda, Gran Canaria	27° 57' N 15° 33' O	IL27FW	1.918	R1	URE Las Palmas
	EA8D	Monte Las Mercedes, Tenerife	28° 31' N 16° 15' O	IL18VM	990	R6	URE S.C. Tenerife
	EA8E	Alto Garajonay, La Gomera	28° 06' N 17° 13' O	IL18JC	1.487	R5	URE La Gomera
	EA8G	Cumbre Nueva, Breña Alta, La Palma	28° 39' N 17° 48' O	IL18CP	1.400	R2	URE S.C.La Palma
	EA8H	Pico Malpaso, El Hierro	27° 42' N 18° 02' O	IL07XQ	1.503	R4	URE Aridane
	EA8J	Montaña Temojereque, Fuerteventura	28° 32' N 13° 55' O	IL38BM	511	R3	URE Fuerteventura
	EA8K	Peñas del Chache, Lanzarote	29° 07' N 13° 31' O	IL39FC	634	R0	URE Arrecife

#### REPETIDORES DISTRITO 9

Indicativo	Ubicación	Coordenadas	Locator	Altitud	Canal	Titular	
	EA9A	Parador Nacional Melilla	35° 17' N 02° 56' O	IM85MG	125	R7	URE Melilla